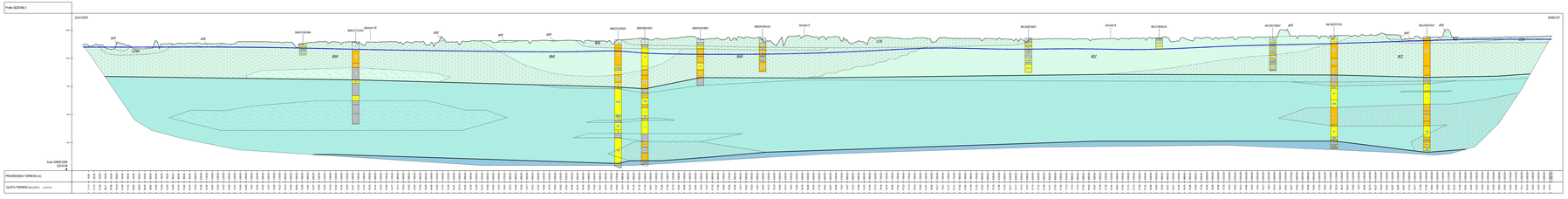

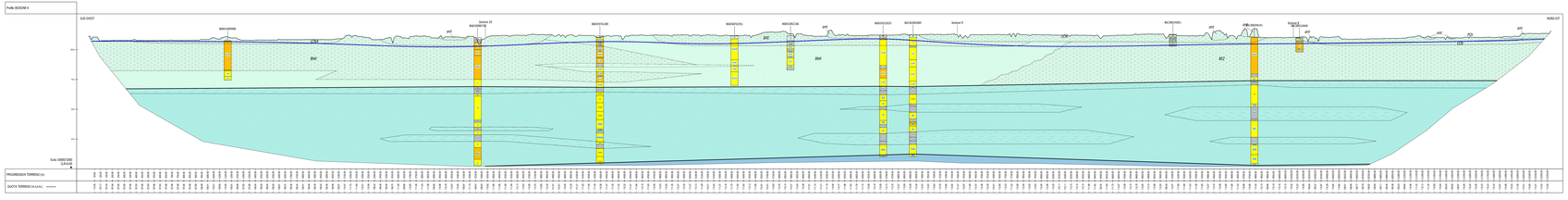

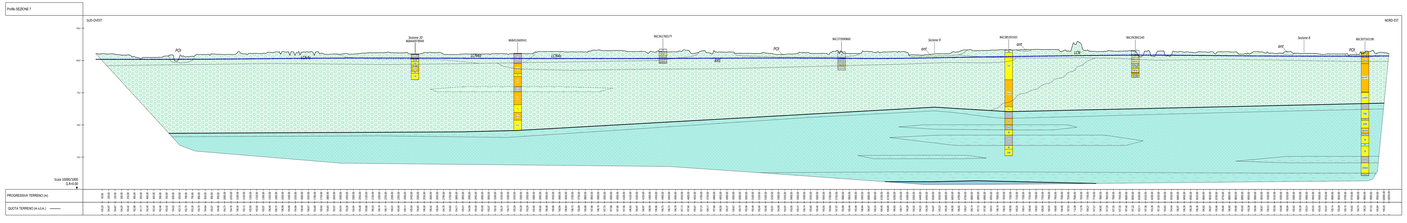

LEGENDA

SUCCESSIONE QUATERNARIA CONTINENTALE

SUPERSINTEMA LOMBARDO SUPERIORE

- **ger** - Terreni di ripetto genetico indeterminato
- **PZG - Sistema del Po** - Ghiaie a supporto clastico di matrice; sabbie, limi e limi sabbiosi; argille (depositi fluviogliciali)
  PLEISTOCENE SUPERIORE - OLOCENE

SUBSISTEMA DEL LAGHI

- **LCN - Sistema di Canto** - Ghiaie a prevalente supporto clastico, con matrice sabbiosa; sabbie, sabbie limose e limi sabbiosi; argille e limi (depositi fluviogliciali)
  PLEISTOCENE SUPERIORE
- **LCNm - Subsistema di Rovenzolo-Valle Nera** - Sabbie e sabbie limose, da massive a laminate; limi e limi argillosi massivi (depositi fluviogliciali a bassa energia)
  PLEISTOCENE SUPERIORE

SUBSISTEMA DI BOBBIATE

- **LCNb - Subsistema di Bobbiate** - Ghiaie a prevalente supporto clastico; matrice sabbiosa o sabbiosa-limosa (depositi fluviogliciali)
  PLEISTOCENE MEDIO - PLEISTOCENE SUPERIORE
- **BMF - Unità di Bernate** - Ghiaie a supporto clastico di matrice; matrice sabbiosa o sabbiosa-limosa; sabbie e sabbie limose e limi (depositi fluviogliciali)
  PLEISTOCENE MEDIO - PLEISTOCENE SUPERIORE
- **BEZ - Unità di Besnate** - Ghiaie a supporto clastico, con matrice sabbiosa o sabbiosa-limosa; sabbie e sabbie limose
  PLEISTOCENE MEDIO

SUPERSINTEMA LOMBARDO INFERIORE

SUPERSINTEMA PADANO

LITOLOGIE PREVALENTI

Ghiaia

Sabbia

Argilla

SONDAGGI
TIPO ORIZZONALE

Ghiaia

Sabbia

Argilla

FALDA FREATICA

Livello piezometrico

ART | ARG | CV | FR | GEOGI | G1 | G2 | G2_ | G6

PGT Piano di Governo del Territorio

Comune di Milano

Componente Geologica Idrogeologica Sismica

Sezioni Geologiche

TAVOLA
G_ALL_03/2

Stesura originale
Giugno 2016

Data
Ottobre 2019

Adozione:
Delibera n. 2 Seduta Consiliare del 05/03/2019

Approvazione:
Delibera n. 34 Seduta Consiliare del 14/10/2019

Riferimento Lista Delibera di Approvazione PGT
G_2_2020-11-0-00148

Pubblicazione:
BURL Serie Avvisi e Concorsi n. --- del ---/--/----

ELABORATO MODIFICATO A SEGUITO DELL'APPROVAZIONE DELLE CONTRODEDUZIONI ALLE OSSERVAZIONI, DEI PARERI DEGLI ENTI E DEI MUNICIPI E DELL'ACCOGLIMENTO/DELLE PROPOSTE DI MODIFICA PRESENTATE DAL C.C.

Quadrante: --
Scala: **Varie**

Assessorato all'urbanistica, verde e agricoltura
Direzione Urbanistica
Area Pianificazione Urbanistica Generale

Sindaco
Giuseppe Sala

Assessore
Pierfrancesco Maran

Direttore Direzione
Simona Collarini

Direttore Area
Simona Lonarini

Responsabile Unità Pianificazione Generale
Marino Bottini